

# INFORME DE MAPAS



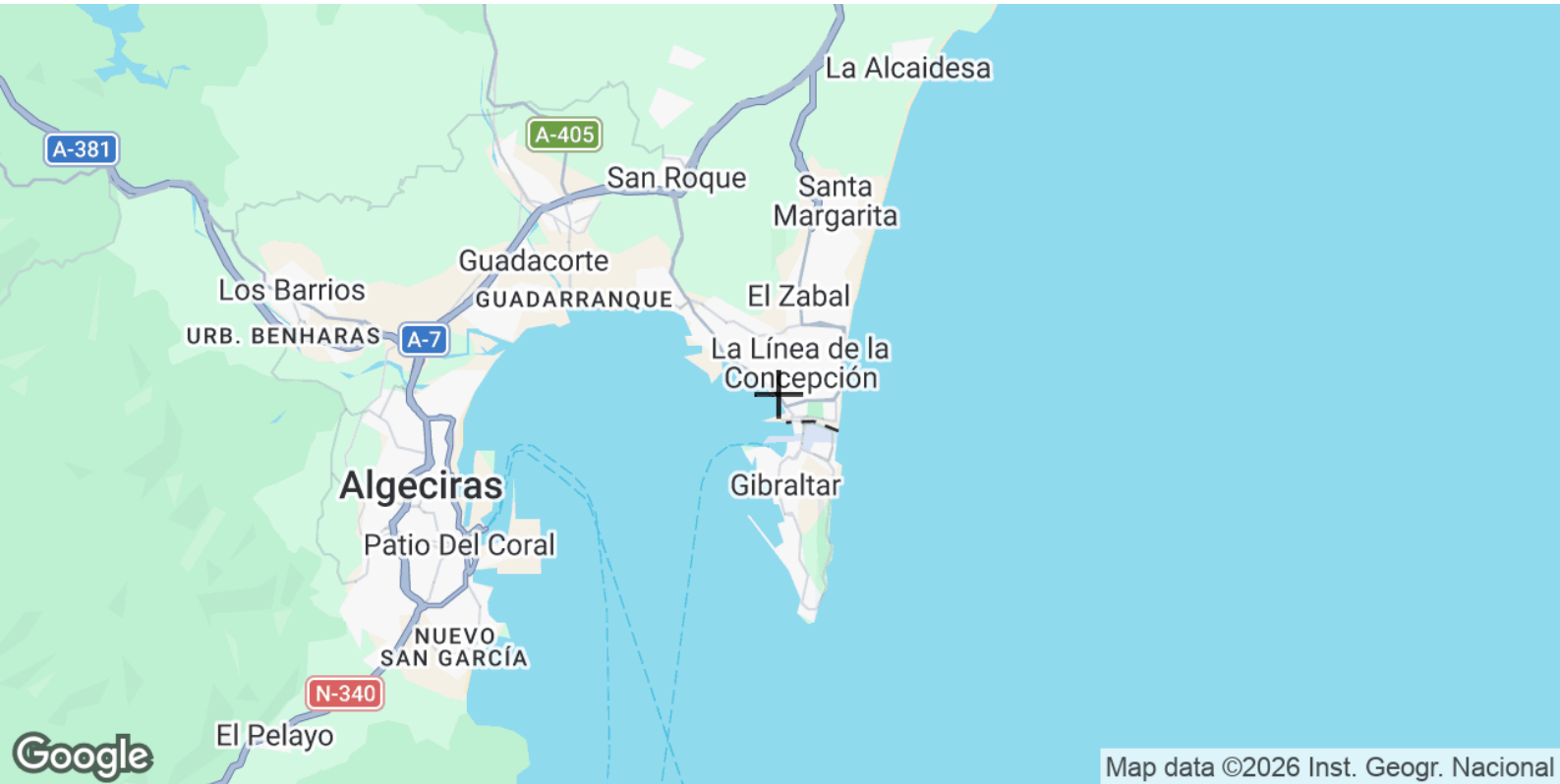
Cl Andres Viñas 6, La Linea De La Concepcion (Cádiz)  
Referencia catastral  
8246704TF8084N0231TM  
6 de Febrero de 2026

[Ver en Goolzoom](#)

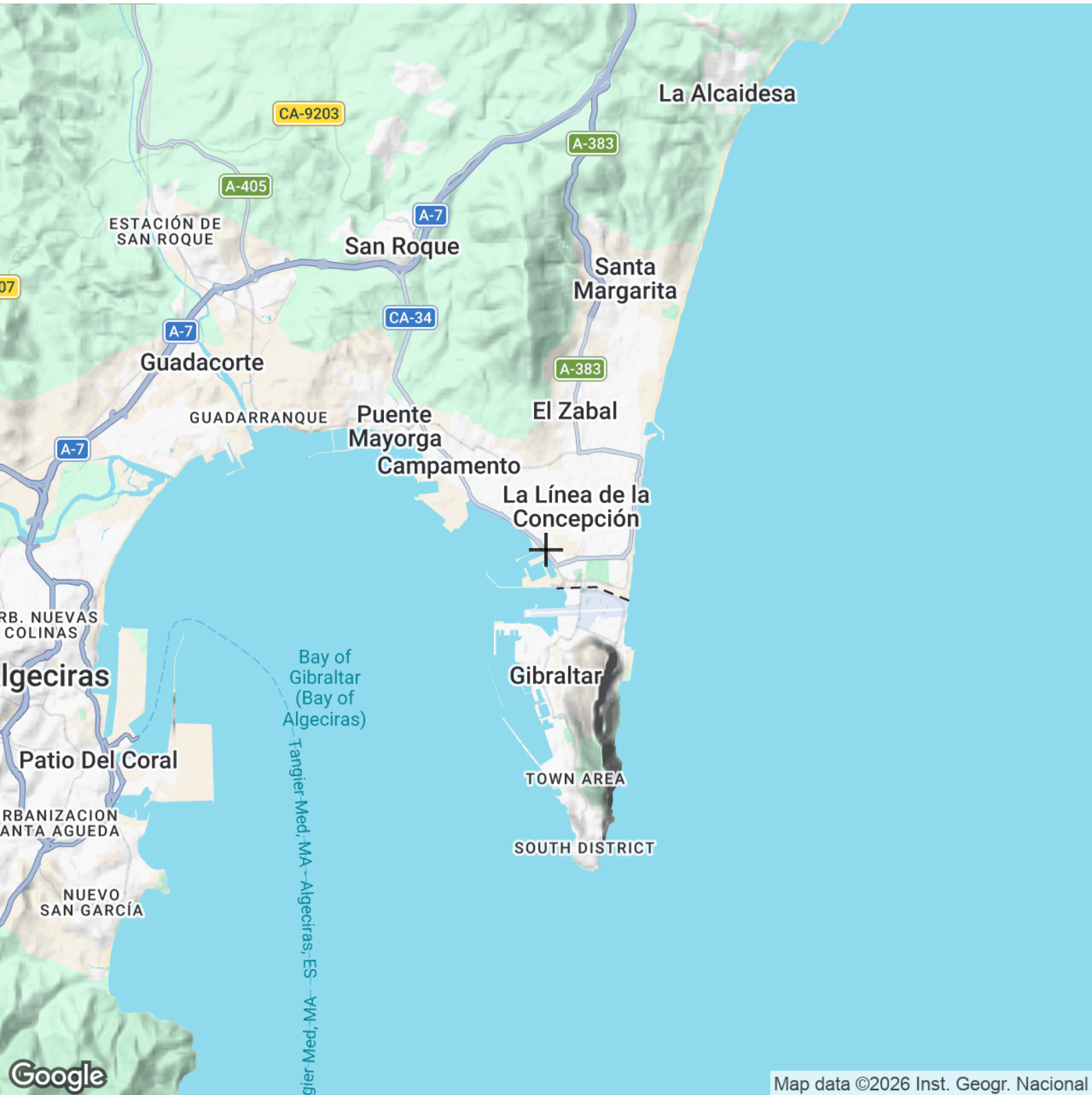
Goolzom

## PLANO DE SITUACIÓN

C. Matadero, 1, 11300 La Línea de la Concepción, Cádiz, España




## MAPA DE RELIEVE



## IMAGEN SATÉLITE

Latitud: 36,161110 Longitud: -5,355487. Escala de mapa 1:9027.977761. Fuente: Google Maps.



## ORTOFOTO PNOA

Escala de mapa 1:2256.994440. Fuente: Plan Nacional de Ortofotografía Aérea.

36.16159 -5.355932

36.16159 -5.354376



36.16035 -5.355932

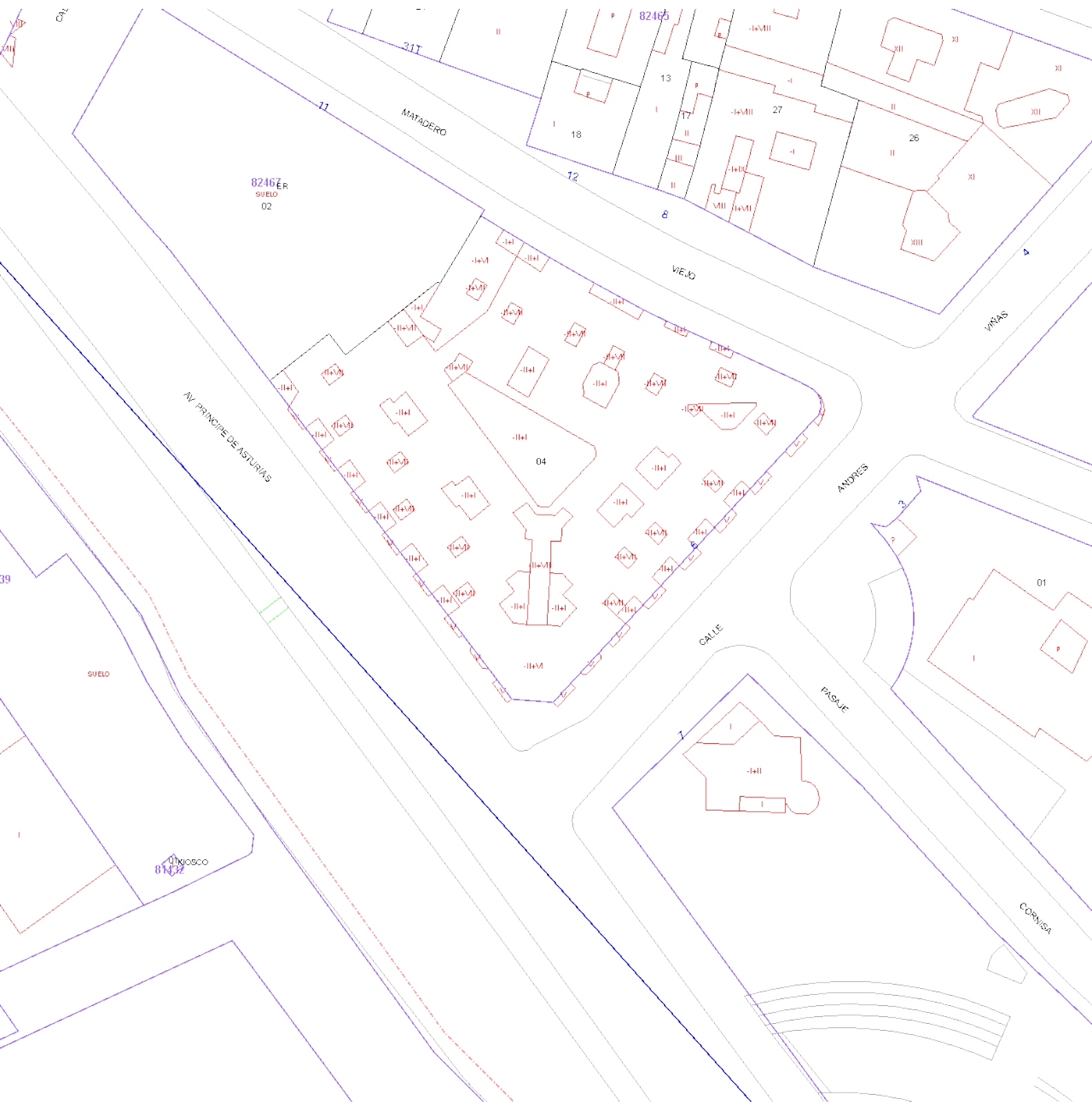
36.16035 -5.354376

## CATASTRO ACTUAL

Referencia catastral 8246704TF8084N0231TM. Escala 1:2256.994440. Fuente: DGC.

36.16159 -5.355932

36.16159 -5.354376



36.16035 -5.355932

36.16035 -5.354376

# CATASTRO SUPERPUESTO A PNOA

Escala de mapa 1:2256.994440

36.16159 -5.355932

36.16159 -5.354376



36.16035 -5.355932

36.16035 -5.354376



# Goolzom

[www.goolzoom.com](http://www.goolzoom.com)

[consultas@goolzoom.com](mailto:consultas@goolzoom.com)

C/ Castillo de Fuensaldaña 4, Oficina  
10. 28232, Las Rozas de Madrid  
(Madrid)